



**Jalisco**  
GOBIERNO DEL ESTADO



- 1.- TODA LA INFRAESTRUCTURA INDICADA EN LOS PLANOS, SE LEVANTO FÍSICAMENTE CON BRIGADAS DE CAMPO.
- 2.- LA UBICACIÓN PRECISA DE LA INFRAESTRUCTURA FUE PORPORCIONADA POR LAS BRIGADAS DE TOPOGRAFÍA CONTRATADAS POR LA SIOP.

CI-585-19

INDICADA EN PLANO



DIRECCIÓN GENERAL DE PROYECTOS DE INGENIERÍA

Ing. [Signature]  
Director General de Proyectos de Ingeniería



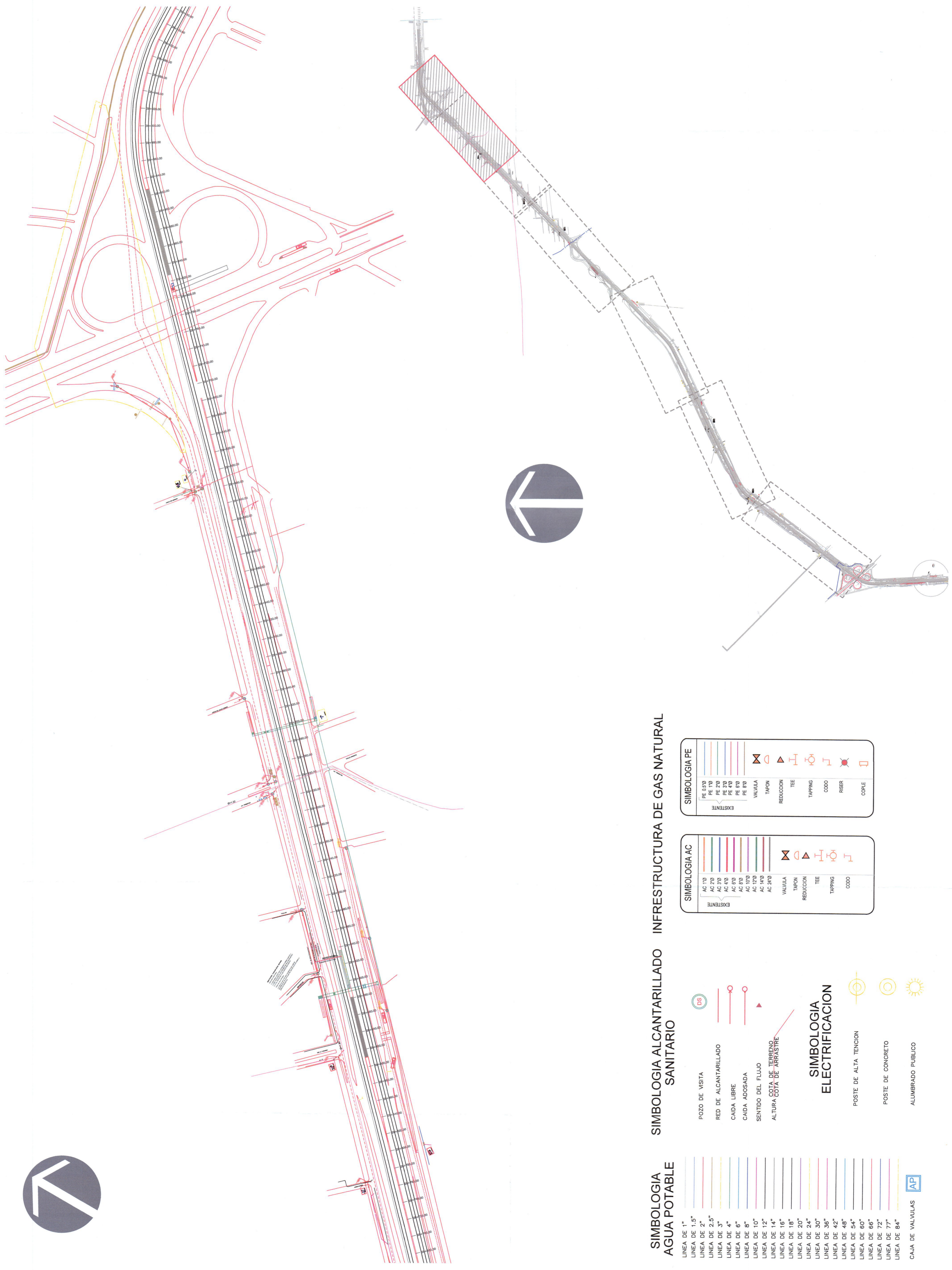
Ing. [Signature]  
Director de Obras y Mantenimiento

Localización: PUEBLITO MANUEL GÓMEZ MORIN DE AV. INCLANTERA A V. CUERPO.  
Municipio: Zapotlán

ELABORACIÓN DE ESTUDIO DE IDENTIFICACIÓN Y PROYECTO EJECUTIVO DE OBRAS INICIADAS DEL PERIODO MANUE. GÓMEZ MORIN.

INFRAESTRUCTURA EXISTENTE 23  
CAD 227-3402 A 277-600

INFRAESTRUCTURA y Obra Pública



**INFRAESTRUCTURA DE GAS NATURAL**

**SIMBOLOGIA ALCANTARILLADO SANITARIO**

**SIMBOLOGIA AGUA POTABLE**

SIMBOLOGIA AC		SIMBOLOGIA PE	
AC 12"	EXISTENTE	PE 12"	EXISTENTE
AC 20"		PE 20"	
AC 30"		PE 30"	
AC 40"		PE 40"	
AC 60"		PE 60"	
AC 80"		PE 80"	
AC 100"		VALVULA	
AC 120"		TAPON	
AC 140"		REDUCCION	
AC 160"		TEE	
AC 180"		TAPPING	
AC 240"		COUDO	
		RISER	
		CORRE	

SIMBOLOGIA ALCANTARILLADO SANITARIO	
POZO DE VISITA	
RED DE ALCANTARILLADO	
CAIDA LIBRE	
CAIDA ADOSADA	
SENTIDO DEL FLUJO	
ALTIMETRIA COTA DE TERRENO	
ALTIMETRIA COTA DE ARRASTRE	

SIMBOLOGIA AGUA POTABLE	
LINEA DE 1"	
LINEA DE 1.5"	
LINEA DE 2"	
LINEA DE 2.5"	
LINEA DE 3"	
LINEA DE 4"	
LINEA DE 6"	
LINEA DE 8"	
LINEA DE 10"	
LINEA DE 12"	
LINEA DE 14"	
LINEA DE 16"	
LINEA DE 18"	
LINEA DE 20"	
LINEA DE 24"	
LINEA DE 30"	
LINEA DE 36"	
LINEA DE 42"	
LINEA DE 48"	
LINEA DE 54"	
LINEA DE 60"	
LINEA DE 66"	
LINEA DE 72"	
LINEA DE 77"	
LINEA DE 84"	
CAJA DE VALVULAS	

**SIMBOLOGIA ELECTRIFICACION**

POSTE DE ALTA TENSION	
POSTE DE CONCRETO	
ALUMBRADO PUBLICO	

